

Consulter (et éditer) le relevé parcellaire

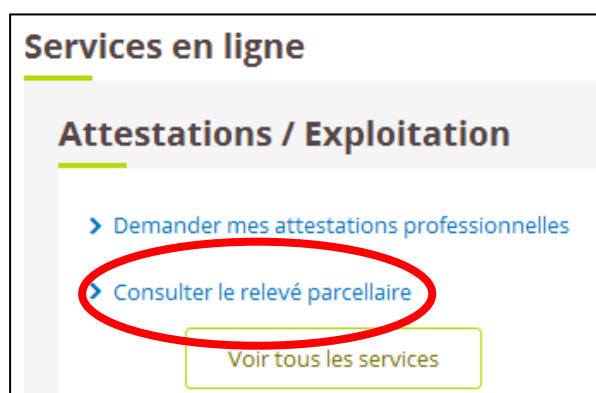
Etape 1 : page d'accueil du site sudaquitaine.msa.fr bouton Se connecter



Si plusieurs choix sont proposés lors de la connexion réalisée avec n° INSEE, cliquer sur la ligne où figure le n° SIRET car le relevé parcellaire est géré exclusivement sous le n° entreprise.



Etape 2 : Dans la rubrique Attestation / Exploitation, cliquer sur « Consulter le relevé parcellaire »




Etape 3 : Les données parcellaires

Parcellaire et données d'exploitation [Consulter](#)


Ce service, en plus de vous permettre de consulter vos diverses données d'exploitation, vous offre la possibilité d'accéder à vos documents liés au parcellaire

Pour afficher et imprimer des documents au format PDF

> Télécharger le logiciel 

[Rechercher](#)

> Vos relevés d'exploitation



Détail des comptes propriétaires, n° et superficies des parcelles

Vos données parcellaire

Date d'effet de vos données

Date d'effet de vos données : (au format jj/mm/aaaa) [Rechercher](#)

Informations générales au 12/07/2017











Surface totale : 38.8138 Ha Revenu cadastral total : 2365.82 € Nombre total de parcelles : 68

Vous pouvez :

- > Consulter la liste de vos parcelles
- > Consulter la liste des comptes propriétaires

Liste des parcelles

Page 1/7 1 2 3 4 5 6 7 ▶ 68 lignes (1-10)

Numéro de compte propriétaire	Nom du propriétaire	Parcelle	Groupe de culture	Surface(Ha)	Revenu cadastral (€)	Lieu-dit	Consulter
40		A0261	VIGNES	0.4645		MARCE	
40		A0262	VIGNES	0.8890		MARCE	
40		C0027	VIGNES	0.4570		CARDAYRE	
40		C0037	VIGNES	0.1650		CARDAYRE	
40		C0038	VIGNES	0.2980		CARDAYRE	
40		A0053	TERRES	1.8440		CHOUTOUN	
40		A0054	TERRES	0.2880		CHOUTOUN	
40		A0086	TERRES	0.1645		LACASSOURE	
40		A0087	TERRES	0.1000		LACASSOURE	
40		A0092	TERRES	0.5860		LACASSOURE	

Page 1/7 1 2 3 4 5 6 7 ▶ 68 lignes (1-10)

Liste des comptes propriétaires

Numéro	Nom du propriétaire	Surface (Ha)	Revenu cadastral (€)	Nombre de parcelles
		1.3535	164.19	2
		0.9200	111.59	3
		26.3346	1543.96	56
		2.3575	285.97	5
		0.1479	2.07	1
		7.7003	258.04	1

Vous pouvez :


➤ Sélectionner des comptes propriétaires par commune

Etape 4 : L'édition du relevé parcellaire

Parcellaire et données d'exploitation [Consulter](#)

Ce service, en plus de vous permettre de consulter vos diverses données d'exploitation, vous offre la possibilité d'accéder à vos documents liés au parcellaire

Pour afficher et imprimer des documents au format IPDF



➤ Télécharger le logiciel 

[Rechercher](#)

➤ Vos relevés d'exploitation

Edition du Relevé parcellaire

Vos relevés d'exploitation

Nom du document	Date de mise à disposition	Visualiser
relexp (1 page(s))	12/01/2018	
relexp (3 page(s))	13/01/2017	

Cliquer sur les loupes pour visualiser puis éditer les relevés

Une assistance Internet est à votre disposition au démarrage ou dans l'utilisation des services en ligne proposés dans votre espace privé

N° de l'Assistance Internet : 03 20 90 05 00 / du lundi au vendredi 8^h30 à 12^h15 et 13^h30 à 16^h30

Mail : assistanceinternet.blf@sudaquitaine.msa.fr